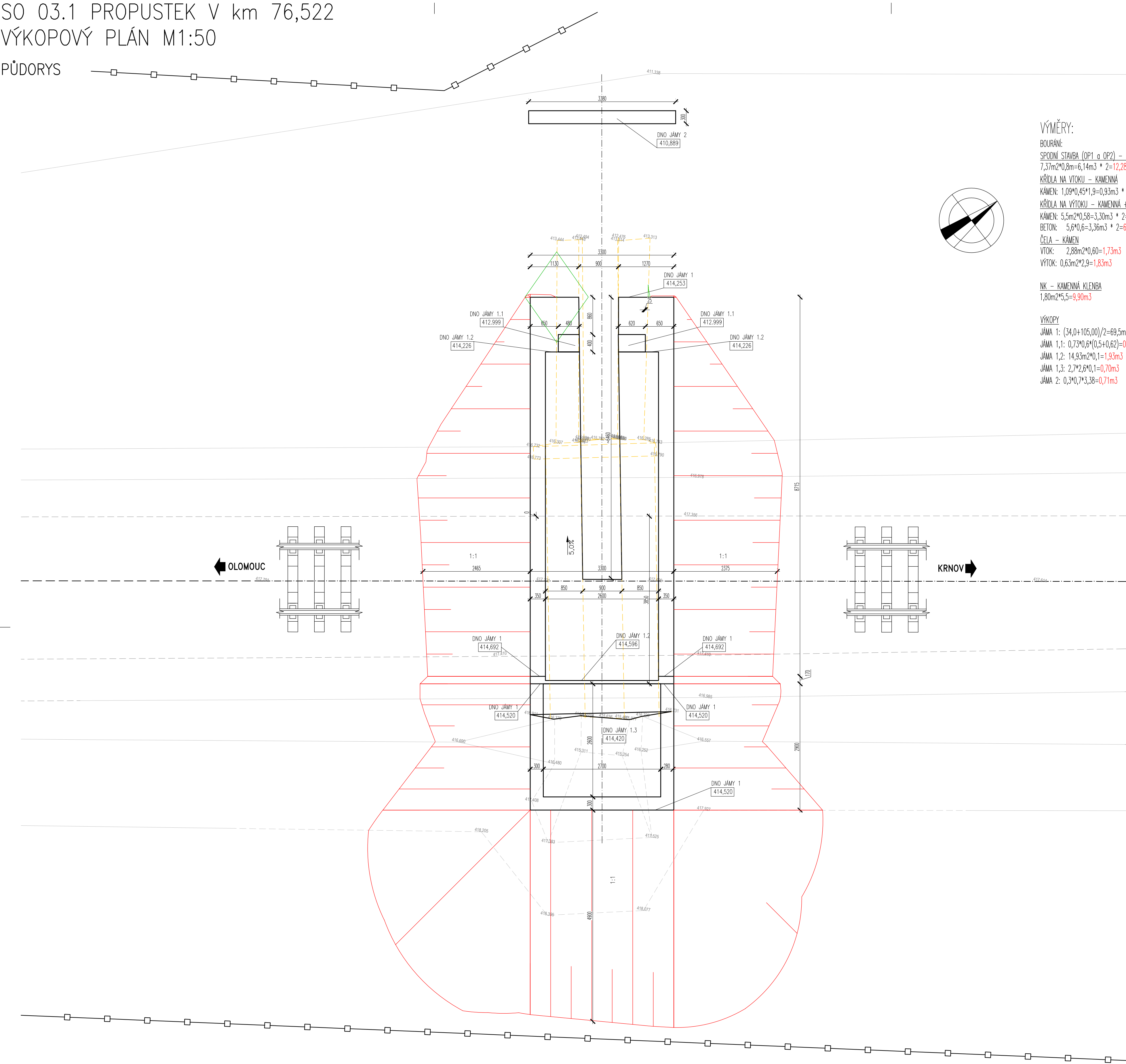
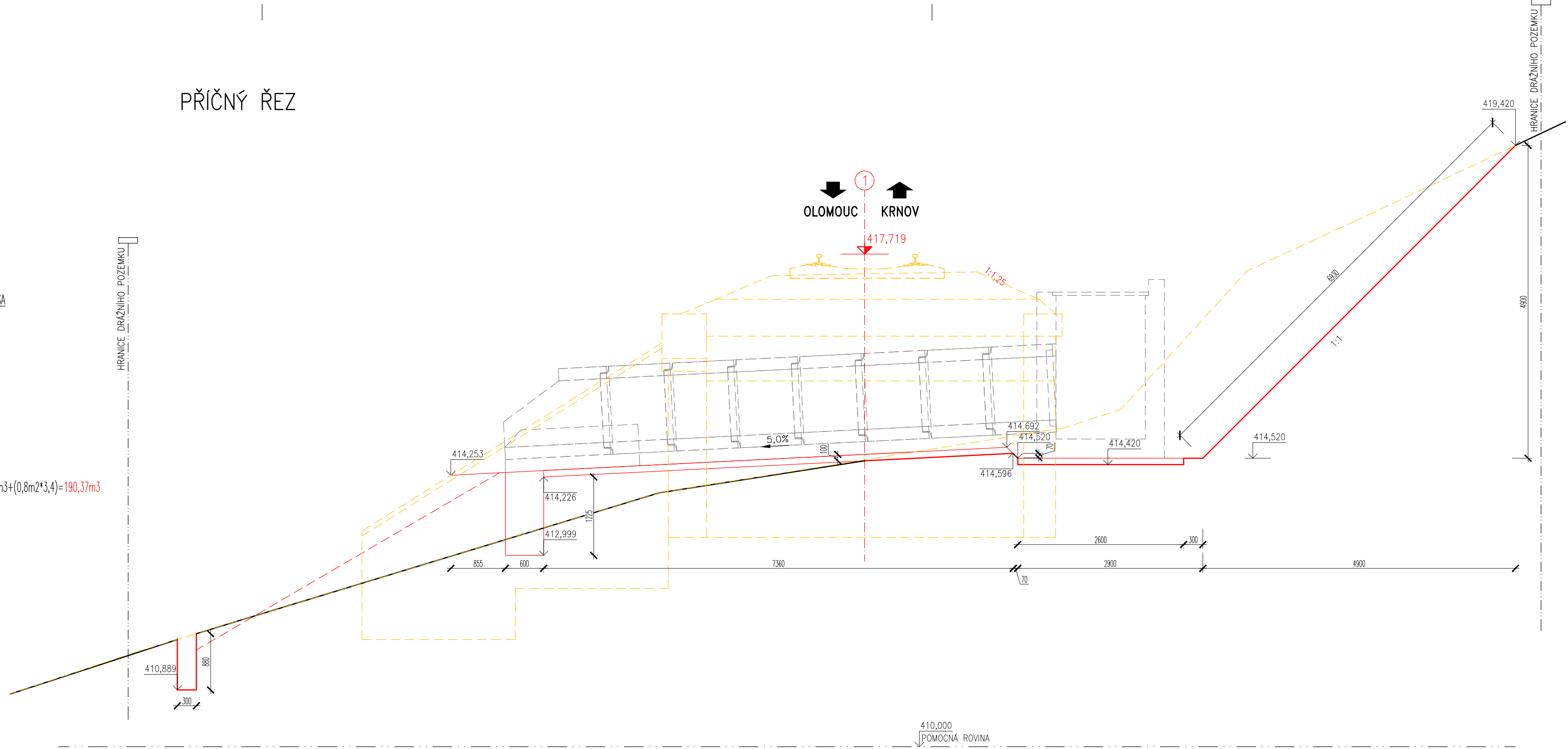


SO 03.1 PROPUSTEK V km 76,522
VÝKOPOVÝ PLÁN M1:50

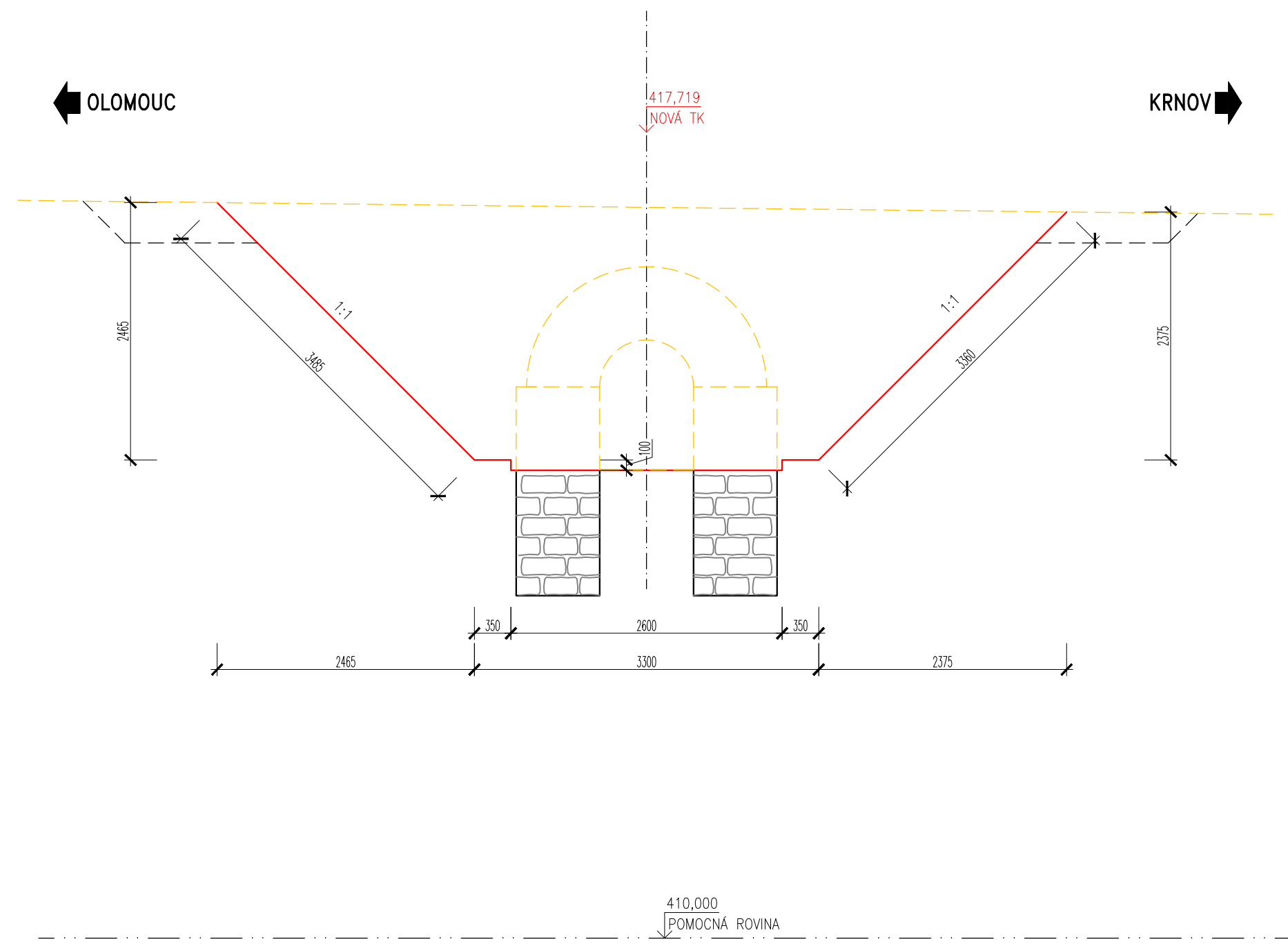
PŮDORYS



PŘÍČNÝ ŘEZ



VZOROVÝ PODÉLNÝ ŘEZ



Jiná ověření:		Paré:	
Orientační schéma:		Razítko oprávněné osoby:	
Revize:		Datum:	
900		10.06.2024	
Popis:		Definování odevzdání dokumentace	
Kontrola:		Ing. Radomír Hanák	
Stavebník/Investor:		Správa železnic, státní organizace	
Adresa:		Dělnická 1003/7, 110 00 Praha 1	
Zástupce investora:		Stavební správa východ	
Adresa:		Nerudova 773/1, 779 00 Olomouc	
Zhotovitel díla:		SUDOP Brno, spol. s r.o.	
Adresa:		Kounicova 688/26, 611 36 Brno	
Kontakt:		T: +420 972 625 804	
Zhotovitel části/objektu:		Dopravní projektování, spol. s r.o.	
Adresa:		28. října 3388/111, 702 00 Moravská Ostrava	
Kontakt:		T: +420 595 155 011	
Hlavní projektant (HIP):		Ing. Radomír Hanák	
Specialista:		Ing. Radomír Hanák	
Název stavby/akce:		Údržba, opravy a odstraňování závad u SMT 2023 - PD propustků v km 75,295; 75,707; 76,522; 77,317 a 78,086 na TÚ 2191	
Název části:		Mosty, zdi a propustky	
Název objektu/dílo části:		Propustek v km 76,522	
Název přílohy:		Výkopový plán	
Název dílčí části přílohy:		Měřítko: 1:50	
Odpovědný projektant:		Ing. Radomír Hanák	
Kraj:		Moravskoslezský	
Katastrální území:		Zátor (597988)	
Stupeň dokumentace:		PDPS	
Formáty:		10xA4	
Smluvní datum zpracování:		06/2024	
Označení investorů:		R602300012	
Zakázka:		23121	
Označení části:		D.2.1.4	
Označení objektu/komplexu:		SO 03.1	
Číslo přílohy (typ/pořadí):		2. 601	
Stupeň dokumentace:		PDPS	
Formáty:		10xA4	
Smluvní datum zpracování:		06/2024	